

H. IR O. MINKOVSKIŲ GATVĖS REKONSTRAVIMO PROJEKTINIŲ PASIŪLYMŲ ARCHITEKTŪRINIAI SPRENDINIAI

2023.04.28

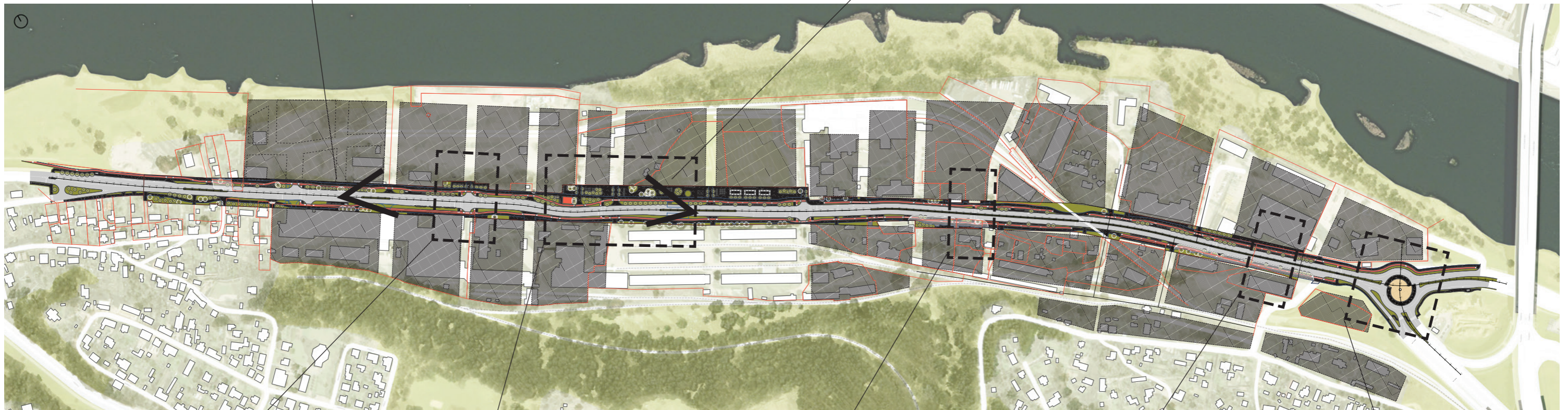
H. IR O. MINKOVSKIŲ GATVĖS REKONSTRAVIMO PROJEKTO SITUACIJOS SCHEMA




1. Vizualizacija nuo sklypo
H. ir O. Minkovskiu g. 98



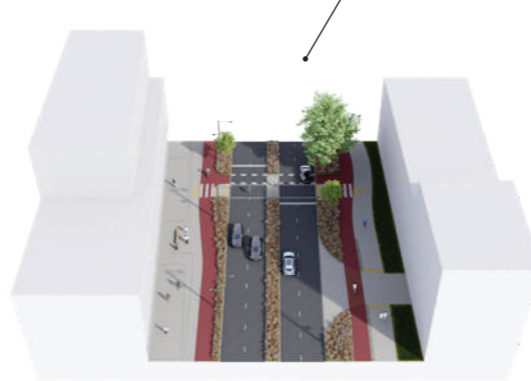
4. Vizualizacija nuo sklypo
H. ir O. Minkovskiu g. 114



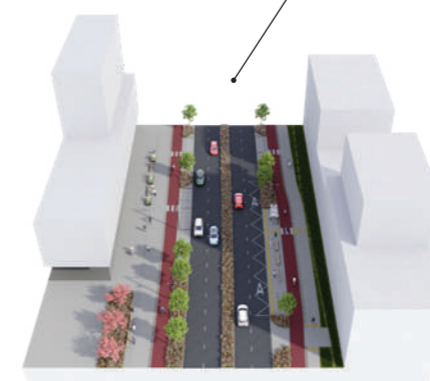
2. Tipinė sankryža




3. Tipinės įvažos / išsaugomas administracinis
pastatas / perspektyvinės viešosios erdvės



5. Gatvės raudonųjų linijų susiaurėjimas



6. Tipinė gatvės atkarpa

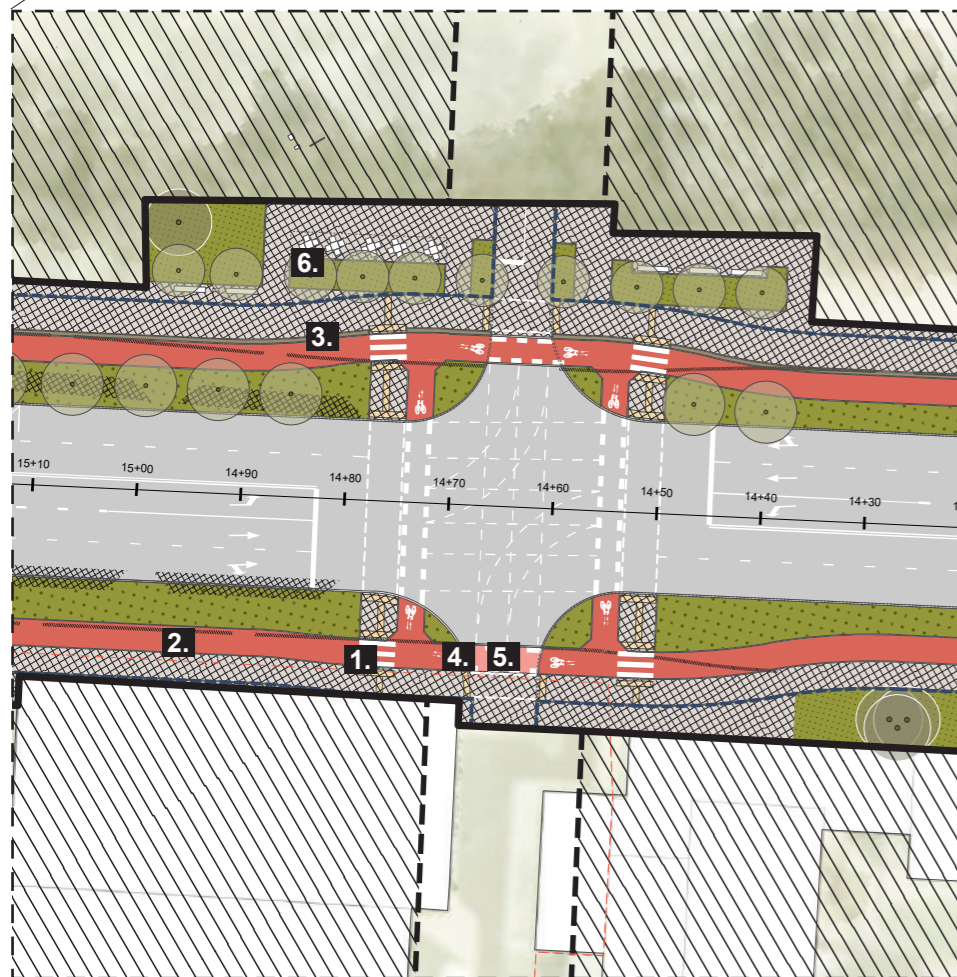
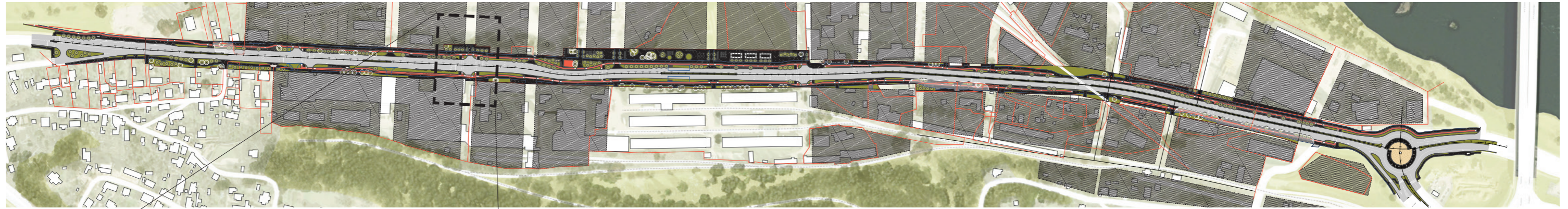















7. Nauja turbo žiedinė sankryža

1. VIZUALIZACIJA NUO SKLYPO H. IR. O. MINKOVSKIŲ G. 98 (GATVĖS PERSPEKTYVINIS VAIZDAS)



2. TIPINĖ SANKRYŽA




-  H. ir O. Minkovskių gatvės detaliojo plano riba
 -  Sklypų ribos
 -  Rangos darbų riba
 -  Preliminarios perspektyvinio perimetrinio užstatymo zonos pagal „Žemosios Fredos kvartalo išvystymo galimybių studiją“, 2022
 -  Raudono asfalto danga (dviračių takas)
 -  Asfalto danga (gatvės važiuojamoji dalis)
 -  Betoninių trinkelėlių danga, spalva pilka (mūro raštas)
 -  Betoninių trinkelėlių danga, spalva raudona (mūro raštas)
 -  Riedulių juosta
 -  Žolė
 -  Aukštaūgė žolė
 -  Išsaugomi medžiai
 -  Nauji medžiai
5. Perspektyvinės viešosios erdvės, nėra šio projekto rangos darbų apimtyje




1. Pilkos trinkelės - mūro raštas




2. Raudonas dviračių tako asfaltas



3. Riedulių intarpas



4. Įvažą (ties dviračių taku) įrėminanti trinkelėlių juosta (raudona spalva)

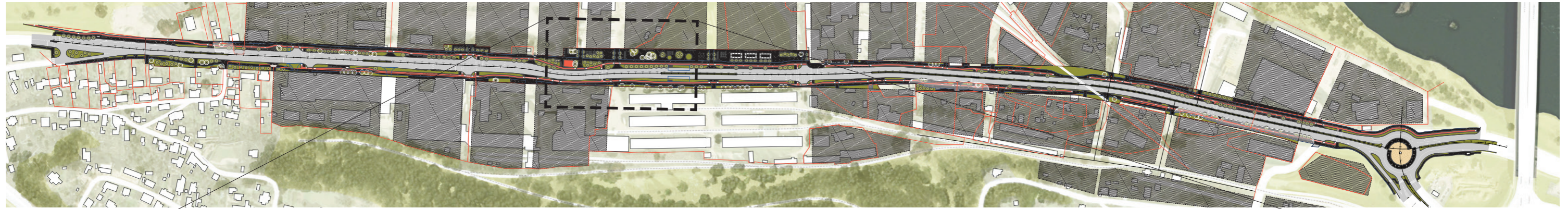


5. Raudonos trinkelės - mūro raštas


2. TIPINĖ SANKRYŽA (AKSONOMETRINIS PJŪVIS)




3. TIPINĖS ĮVAŽOS / IŠSAUGOMAS ADMINISTRACINIS PASTATAS / NAUJOS VIEŠOS ERDVĖS



1. Pilkos trinkelės - mūro raštas




2. Raudonos trinkelės - mūro raštas



3. Įvažą (ties dviračių taku) įrėminanti trinkelė juosta (raudona spalva)



4. Raudonas dviračių tako asfaltas



5. Riedulių tarpas

6. Perspektyvinės viešojo transporto stotelės

7. Išsaugomas Aleksoto malūno administracinis pastatas

8. Perspektyvinės viešosios erdvės, nėra šio projekto rangos darbų apimtyje

— H. ir O. Minkovskių gatvės detaliojo plano riba

- - - Sklypų ribos

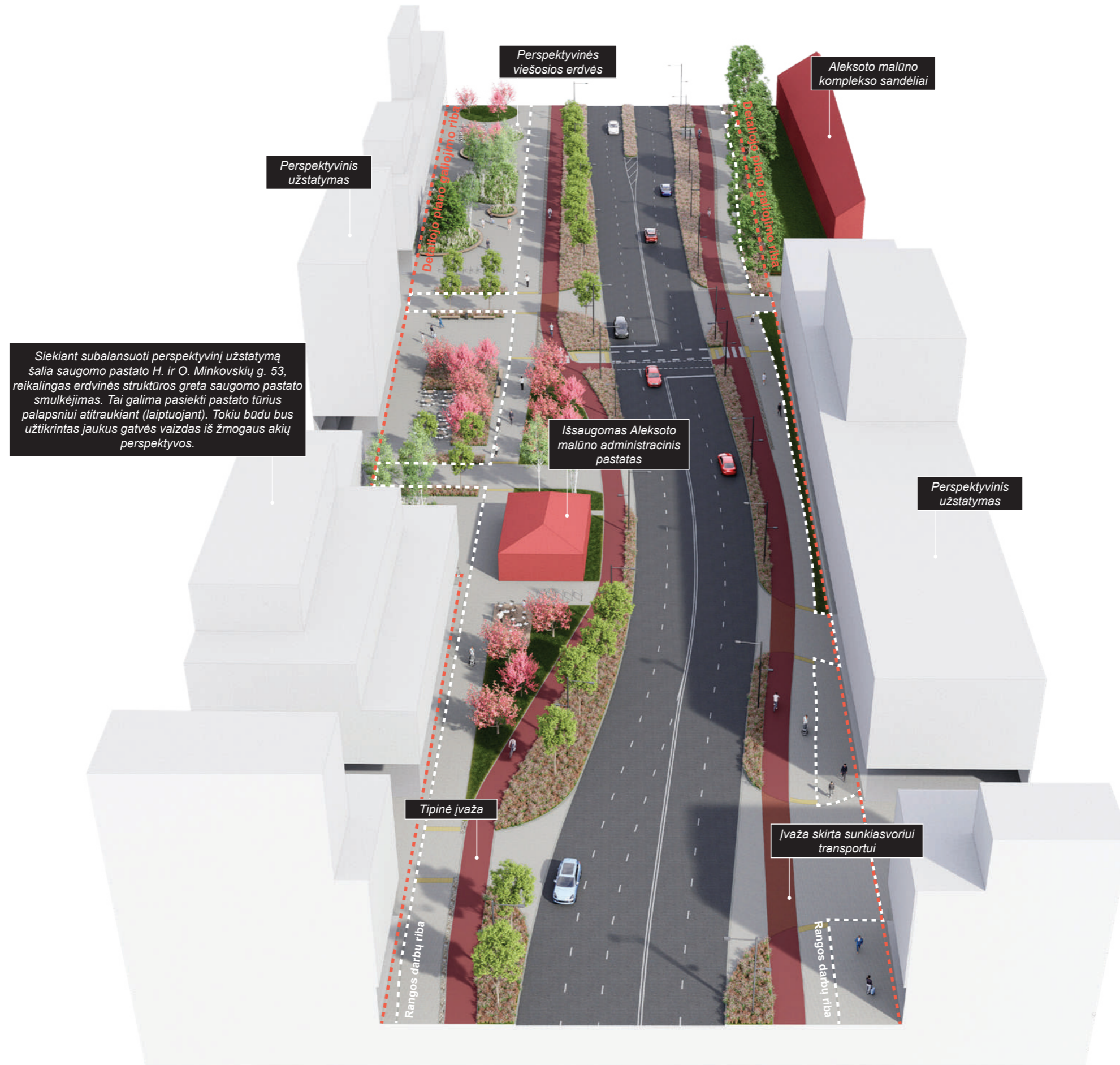
- - - Rangos darbų riba

▨ Preliminarios perspektyvinio perimetrinio užstatymo zonos pagal „Žemosios Fredos kvartalo išvystymo galimybių studiją“, 2022

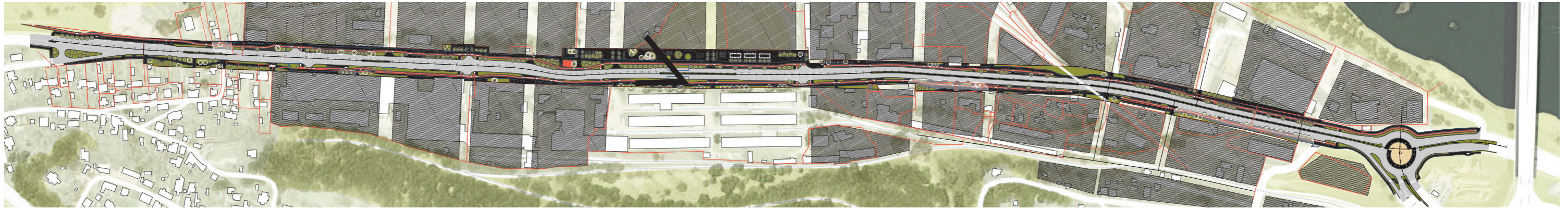
● Išsaugomi medžiai

● Nauji medžiai

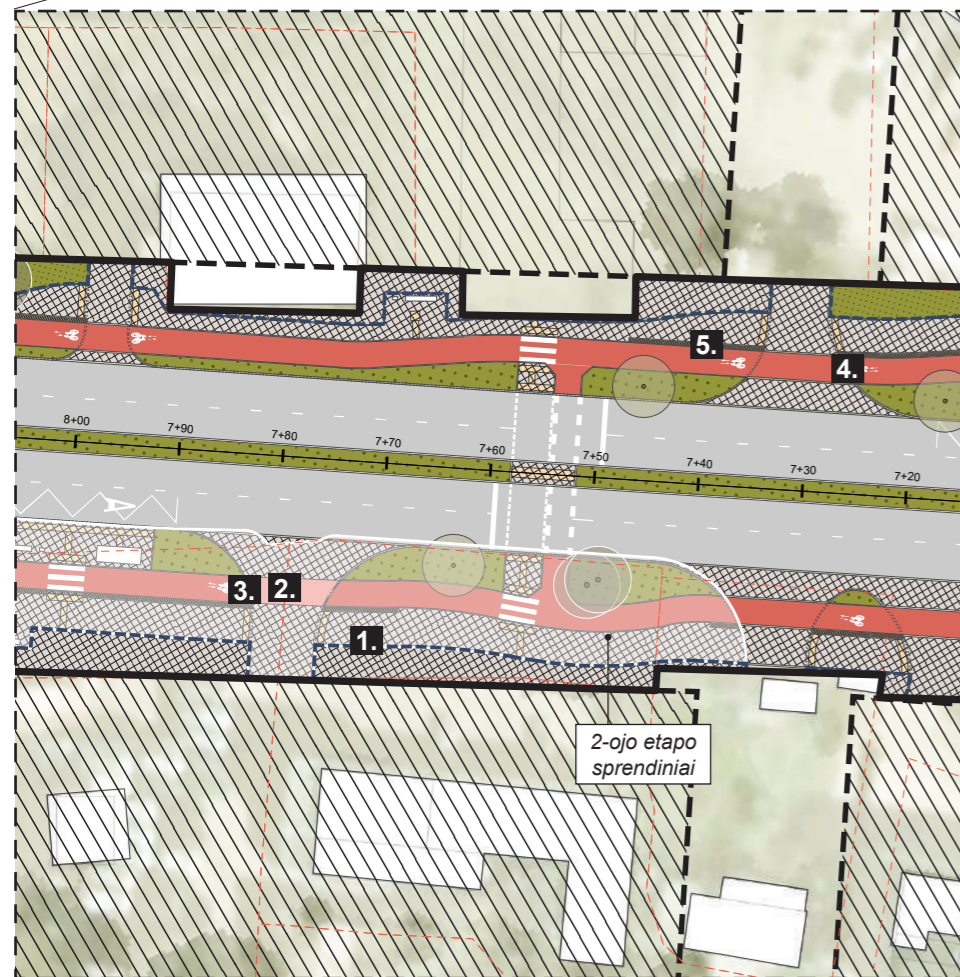
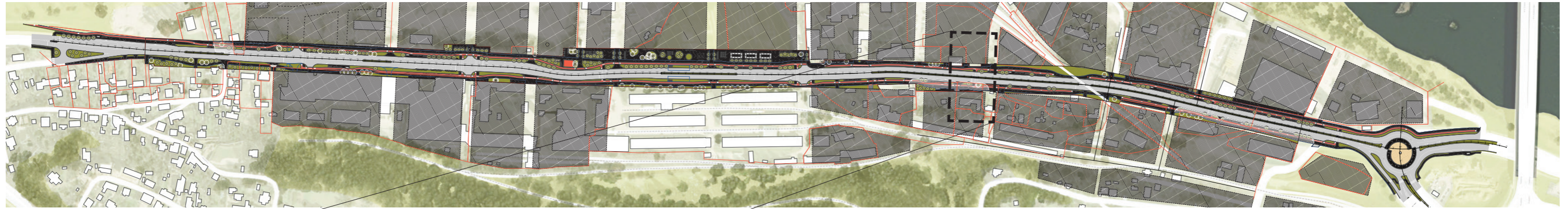
3. TIPINĖS ĮVAŽOS / IŠSAUGOMAS ADMINISTRACINIS PASTATAS / NAUJOS VIEŠOSIOS ERDVĖS (AKSONOMETRINIS PJŪVIS)
















4. VIZUALIZACIJA NUO SKLYPO H. IR. O. MINKOVSKIŲ G. 114 (GATVĖS PERSPEKTYVINIS VAIZDAS)




5. GATVĖS RAUDONŲJŲ LINIJŲ SUSIAURĖJIMAS




-  H. ir O. Minkovskių gatvės detaliojo plano riba
-  Sklypų ribos
-  Rangos darbų riba
-  Preliminarios perspektyvinio perimetrinio užstatymo zonos pagal „Žemosios Fredos kvartalo išvystymo galimybių studiją“, 2022
-  Raudono asfalto danga (dviračių takas)
-  Asfalto danga (gatvės važiuojamoji dalis)
-  Betoninių trinkelėlių danga, spalva pilka (mūro raštas)
-  Betoninių trinkelėlių danga, spalva raudona (mūro raštas)
-  Riedulių juosta
-  Žolė
-  Aukštaūgė žolė
-  Išsaugomi medžiai
-  Nauji medžiai



1. Pilkos trinkelės - mūro raštas




2. Raudonos trinkelės - mūro raštas



3. Įvažą (ties dviračių taku) įreminanti trinkelėlių juosta (raudona spalva)

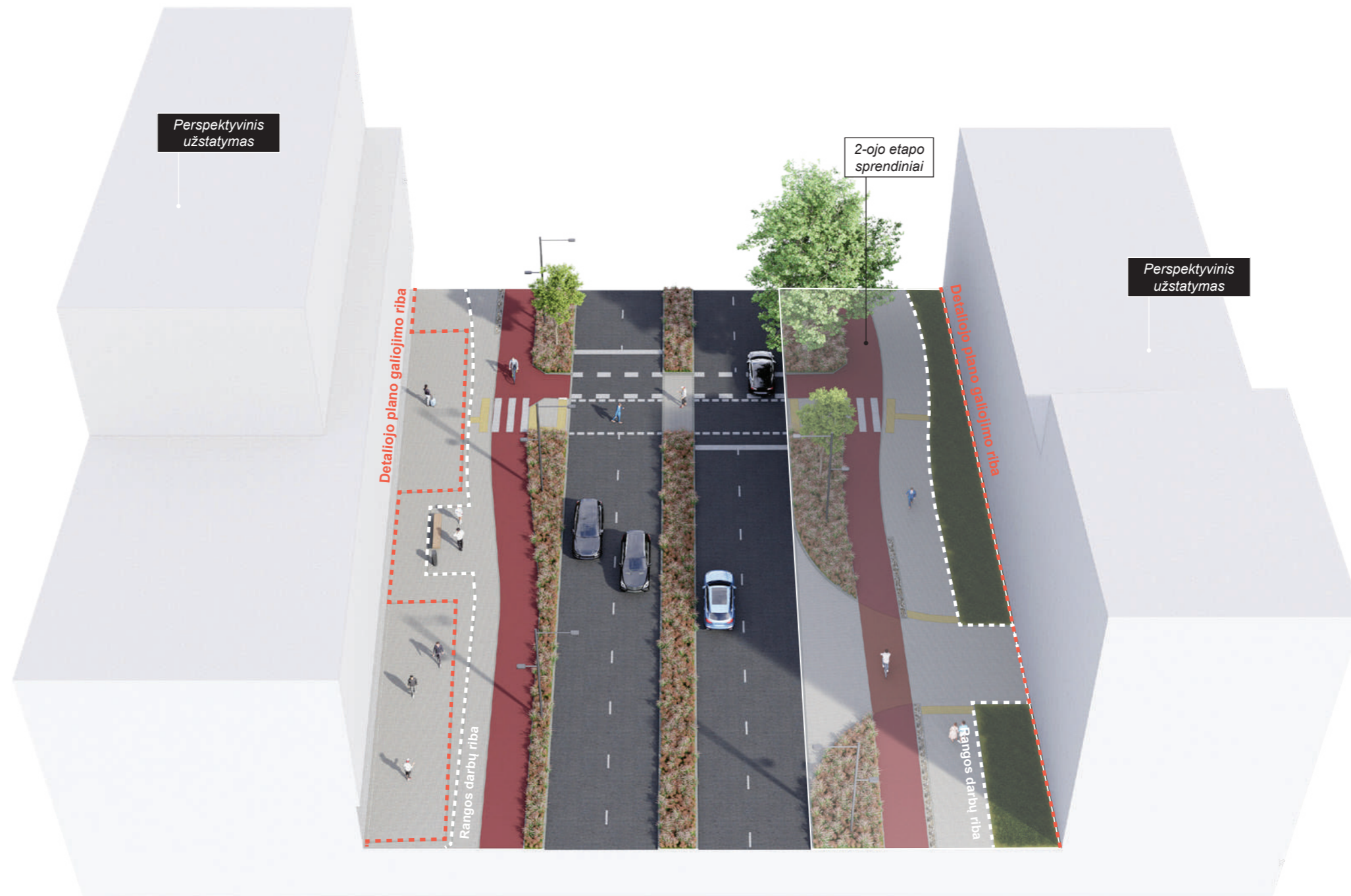


4. Raudonas dviračių tako asfaltas

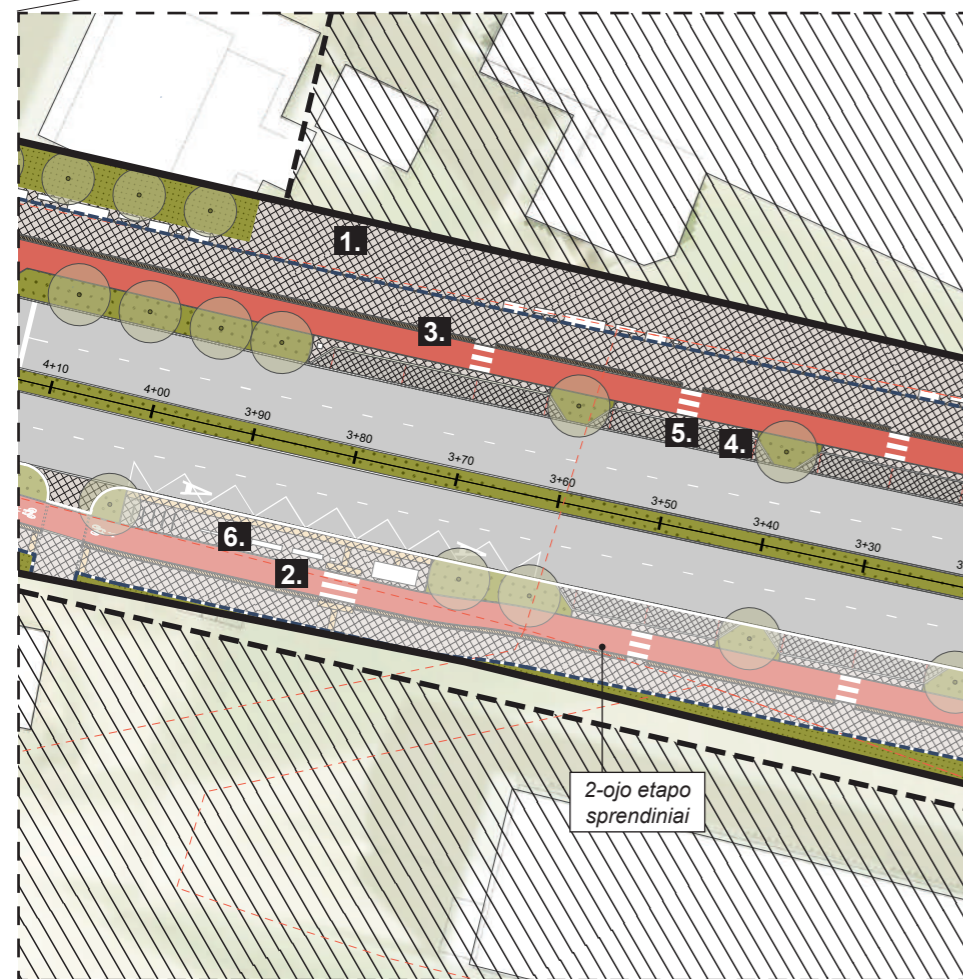















5. Riedulių intarpas

5. GATVĖS RAUDONŲJŲ LINIJŲ SUSIAURĖJIMAS (AKSONOMETRINIS PJŪVIS)



6. TIPINĖ GATVĖS ATKARPA




-  H. ir O. Minkovskių gatvės detaliojo plano riba
-  Sklypų ribos
-  Rangos darbų riba
-  Preliminarios perspektyvinio perimetrinio užstatymo zonos pagal „Žemosios Fredos kvartalo išvystymo galimybių studiją“, 2022
-  Raudono asfalto danga (dviračių takas)
-  Asfalto danga (gatvės važiuojamoji dalis)
-  Betoninių trinkelės danga, spalva pilka (mūro raštas)
-  Betoninių trinkelės danga, spalva raudona (mūro raštas)
-  Riedulių juosta
-  Žolė
-  Aukštaūgė žolė
-  Nauji medžiai
-  6. Viešojo transporto stotelė



1. Pilkos trinkelės - mūro raštas



2. Raudonas dviračių tako asfaltas



3. Riedulių intarpas



4. Trinkelės-kauliukai (pilka spalva)

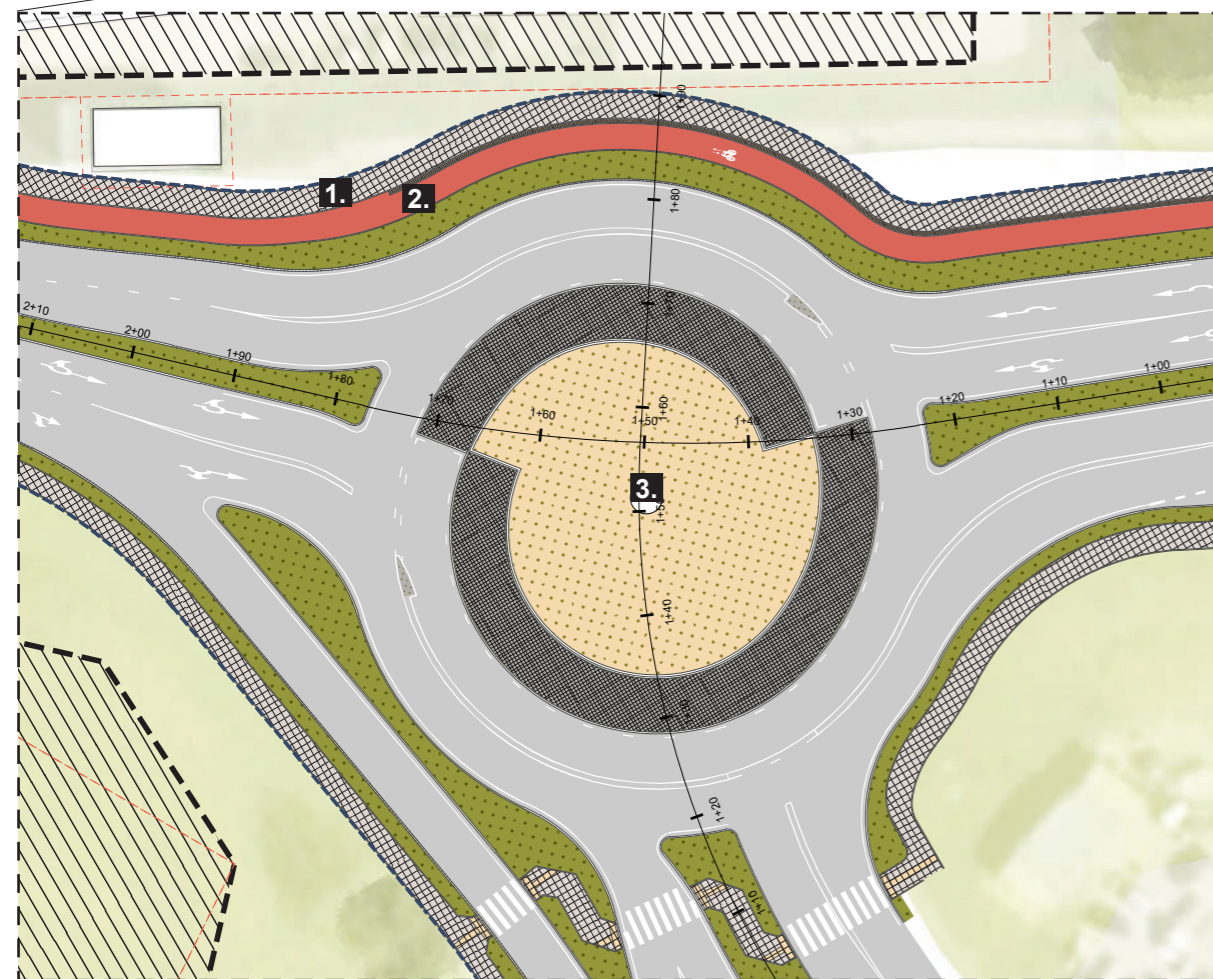
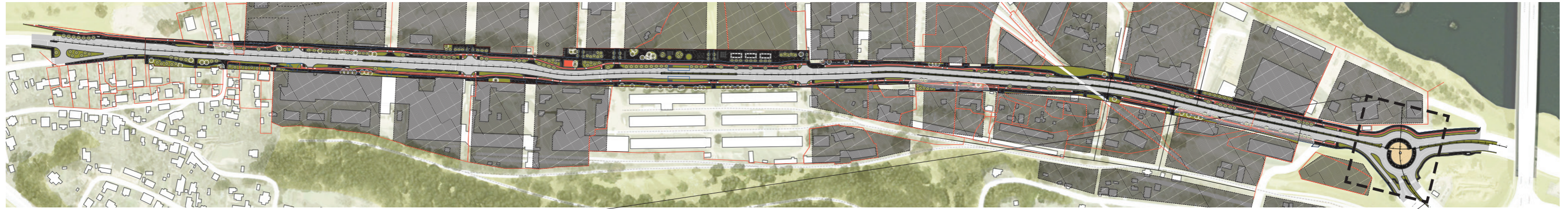










5. Trinkelės-kauliukai (raudona spalva)

6. TIPINĖ GATVĖS ATKARPA (AKSONOMETRINIS PJŪVIS)



7. TURBO ŽIEDINĖ SANKRYŽA



-  Preliminarios perspektyvinio perimetrinio užstatymo zonos pagal „Žemosios Fredos kvartalo išvystymo galimybių studiją“, 2022
-  Raudono asfalto danga (dviračių takas)
-  Asfalto danga (gatvės važiuojamoji dalis)
-  Betoninių trinkelių danga, spalva pilka (mūro raštas)
-  Granitinių trinkelių danga
-  Riedulių juosta
-  Režentacinis želdinių masyvas
-  Aukštaūgė žolė

3. Turbo žiedinės sankryžos vidurys apželdinamas gėlynais, o centre numatoma skulptūra vietos įženklimui. Skulptūra gali būti įgyvendinta per Iniciatyvos Kaunui programą



1. Pilkos trinkelės - mūro raštas



2. Raudonas dviračių tako asfaltas

7. TURBO ŽIEDINĖ SANKRYŽA (AKSONOMETRINIS PJŪVIS)

